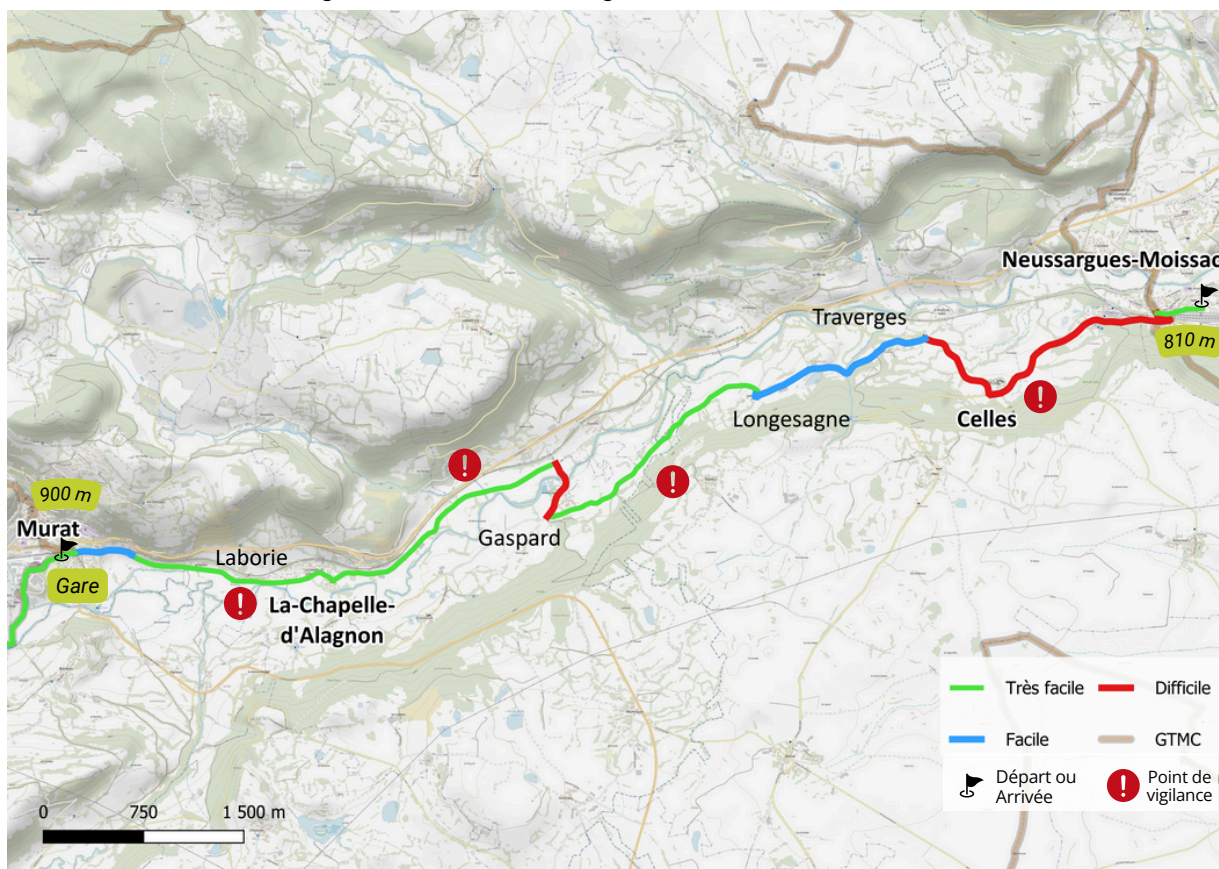
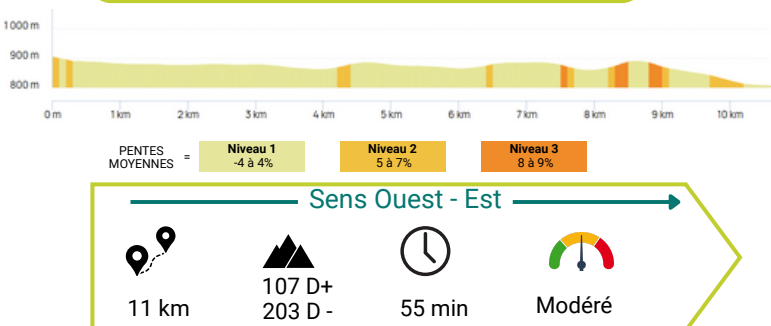


Un tronçon champêtre arrivant à l'imposante gare de Neussargues. Prenez de la hauteur pour découvrir ce bourg et cheminer loin des grands axes à travers prairies et hameaux. De belles vues tout du long sur la vallée de l'Alagnon et les monts du Cantal.

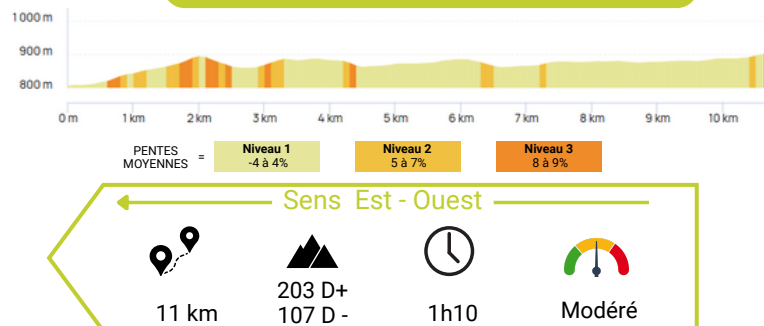
VELO DE ROUTE ✗
VTC ✓
GRAVEL ✓
VTT ✓



MURAT ➤ NEUSSARGUES



NEUSSARGUES ➤ MURAT



Les temps indiqués et les difficultés sont des estimations moyennes, calculées sur la base d'une balade en famille, sans pause et avec des vélos sans assistance électrique

SERVICES

Points d'eau potable

Murat - Bourg
Neussargues - Bourg

Toilettes publiques

Murat - Gare
Murat - Bourg
Neussargues - Gare

Aires de Pique-Nique

Murat - Bourg
Chapelle d'Alagnon - Laborie
Gaspard - Haut du hameau
Gaspard - Bas du hameau

Bornes de recharge VAE

Neussargues -
Camping (3)

Parkings

Murat - Gare (Coté Stade J. Jambon)
Neussargues - Gare

Office de tourisme

Murat - Bourg

POINTS D'INTÉRÊTS

Activités

Murat
Fablab - Cinéma
Médiathèque
Piscine
Complexe sportif
Maison de la Faune
Mémorial des déportés
Départ de nombreuses randonnées

La Chapelle d'Alagnon
Parcours de pêche - No Kill

Neussargues-Moissac
Sentier des Vieilles Pierres

Patrimoines

Murat
Centre historique
Rocher de Bonnevie
Rocher et église de Bredons

La Chapelle d'Alagnon
Eglise

Celles
Ancienne Commanderie des Templiers (lieu privé)

Neussargues-Moissac
Cascade du Cheylat

POINTS DE VIGILANCE SUR CE TRONÇON

- Passage étroit & partagé avec d'autres véhicules dans le hameau de Laborie
- Passage partagé avec des véhicules agricoles autour de Gaspard
- Fort dénivelé entre Celles et Neussargues-Moissac

COMMERCES

Retrouvez tous les commerces sur la page :
www.hautesterrestourisme.fr/commerces-et-services/