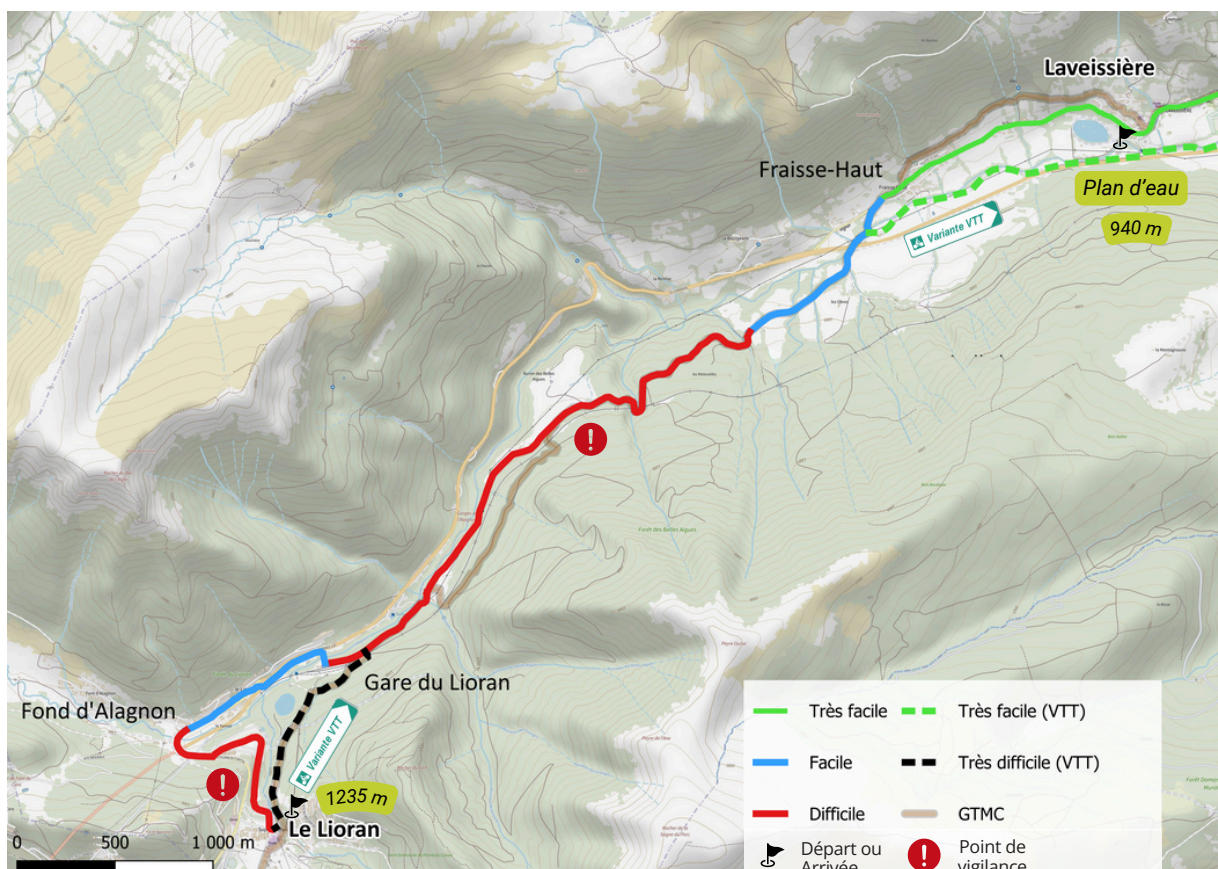
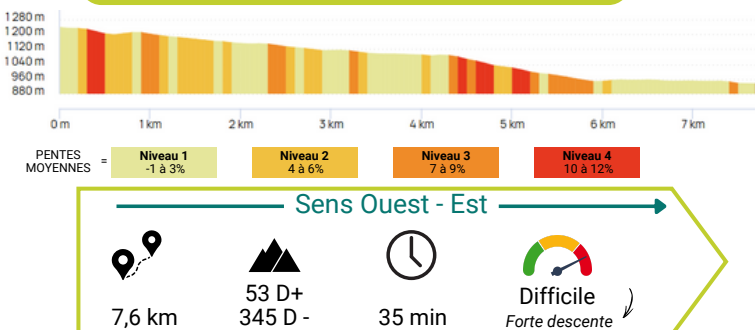


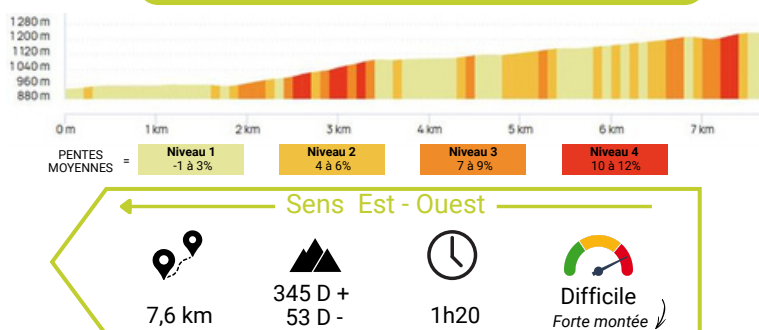
Un tronçon forestier empruntant l'ancienne route qui a permis de construire la voie ferrée.
Vous découvrirez la station de ski du Lioran pour arriver en bas des pentes du Plomb du Cantal.



LE LIORAN ➔ LAVEISSIÈRE



LAVEISSIÈRE ➔ LE LIORAN



Les temps indiqués et les difficultés sont des estimations moyennes, calculées sur la base d'une balade en famille, sans pause et avec des vélos sans assistance électrique

SERVICES

Points d'eau potable

Le Lioran - Centre station
Laveissière - Plan d'eau
Laveissière - Cimetière

Aires de Pique-Nique

Le Lioran - Parking P2 & P3
Fraisse Haut - Bord d'Alagnon
Laveissière - Plan d'eau

Parkings

Le Lioran - Parking P2 à P5
Laveissière - Plan d'eau

Toilettes publiques

Le Lioran - Centre station
Le Lioran - Gendarmerie
Le Lioran - Font d'Alagnon
Fraisse Haut - Bourg
Laveissière - Bourg
Laveissière - Plan d'eau

Bornes de recharge VAE

Le Lioran - Office de tourisme (2)
Laveissière - Camping (2)

Office de tourisme

Le Lioran - station

POINTS D'INTÉRÊTS

Activités

Le Lioran
Téléphérique
Tyrolienne, Bikepark,
Départ de nombreuses
randonnées,
<https://www.hautesterrestourisme.fr/incontournables/station-du-lioran/>

Laveissière
Piscine
4 randonnées pédestres au
départ du Plan d'eau

Patrimoine

Le Lioran
Station de ski
Route de Belles Aigues
Gorges de l'Alagnon
Maison du Buronnier
Laveissière
Cascade du Four à Chaux
Plan d'eau
Maison sous la roche
(lieu privé)

POINTS DE VIGILANCE SUR CE TRONÇON

- Voie partagée vélo et piéton encadrée par des séparateurs du centre de la station à la gare
- Fort dénivelé dans la forêt de Belles aigues (cette route est une route touristique et à usage d'exploitation forestière)

COMMERCES

Retrouvez tous les commerces sur la page :
www.hautesterrestourisme.fr/commerces-et-services/